



Ubicación.

Vergel de la
Sierra



Guía para llegar al destino

Esta guía le servirá para una vez que haya llegado al entronque de la carretera a San Felipe con Ocampo, pueda llegar al destino.

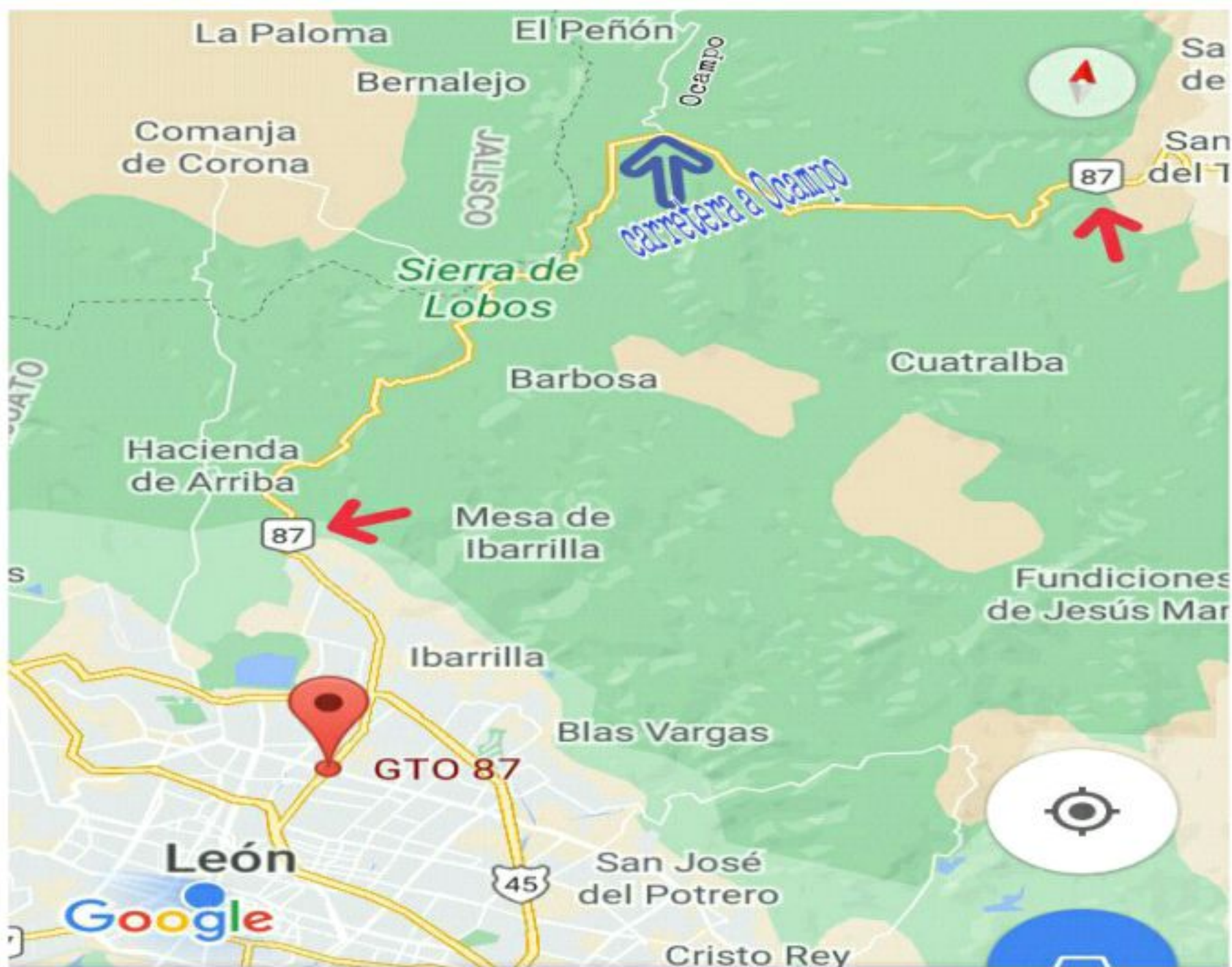


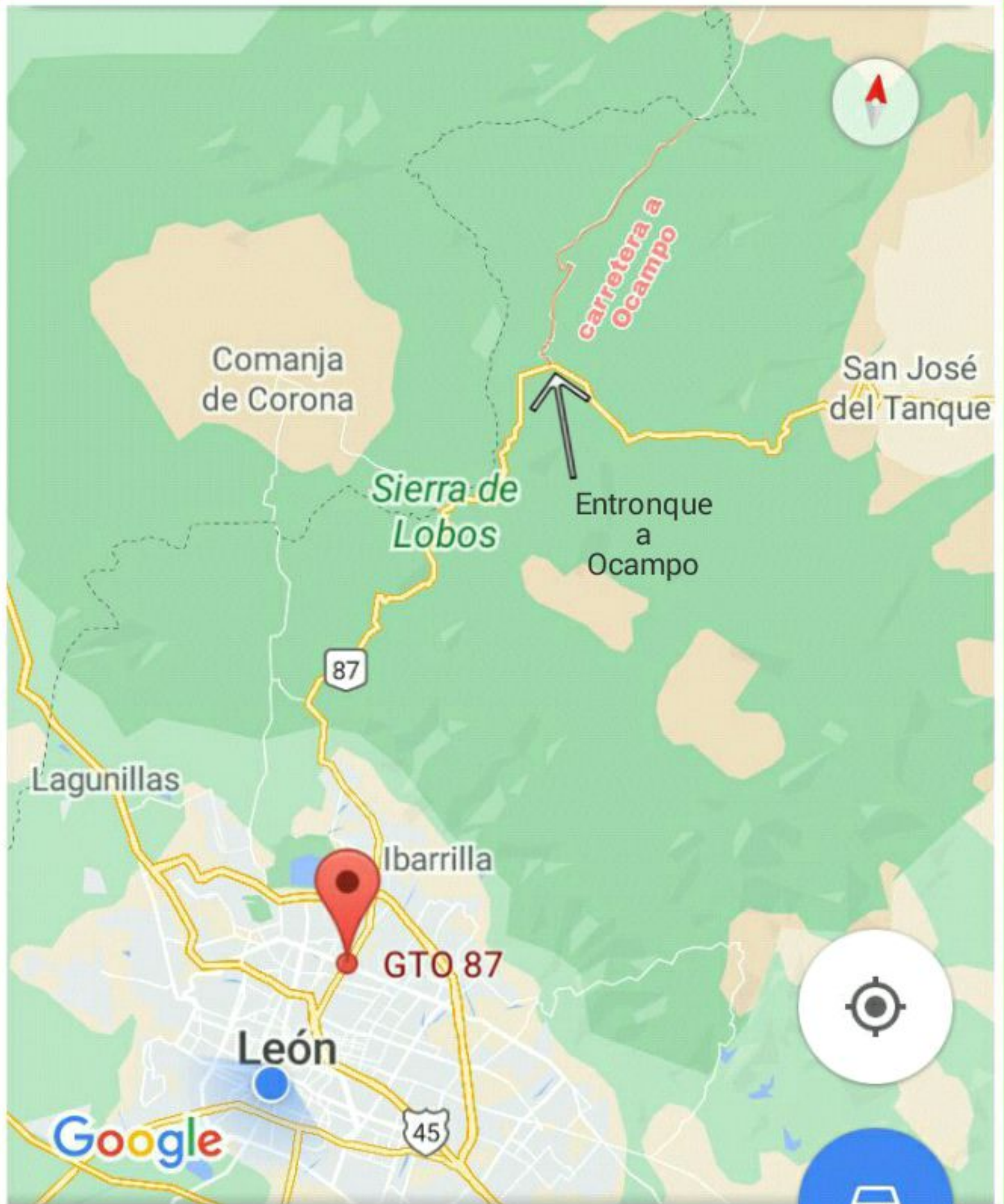
El
pueblito
Ávila



RECOMENDACIÓN:

Si por algún motivo no tiene idea de cómo salir de la ciudad de León, gto. con destino a Vergel de la Sierra, puede hacer uso de un teléfono inteligente y buscar en Google Maps ingresando la indicación de carretera Guanajuato 87





GTO 87

Guanajuato

carretera a
San Felipe

Deberá transitar con mucha precaución la carretera a San Felipe, ya que hay muchas curvas durante el trayecto. El camino de ida va en ascenso y es carretera simple, con esto me refiero a solamente un carril por dirección. Esto hace que rebasar a otros vehículos sea extremadamente peligroso.

Pero con paciencia y tiempo llegará a su destino sin mas complicaciones.

¡Que tenga un buen viaje de ida y de retorno!

...A continuación una pequeña guía con imágenes y textos para localizar el entronque a Ocampo y poder tomar la desviación hacia el hotel a Vergel de la Sierra. Llegando a la caseta de control y de allí al destino.

...puede guiarse por las imágenes de mapas incluidas.



Estando en este punto bajar la velocidad porque a unos metros está el entronque a Ocampo.

1

**Entronque a
Ocampo**

Carretera a
San Felipe

GT087



2



**Salir al acotamiento
para dar vuelta
a la izquierda**

Nota: si fuese necesario ampliar las imágenes, puede hacerlo tocándolas con dos dedos y despegando uno del otro.



3



GT087

Ojo con este letrero



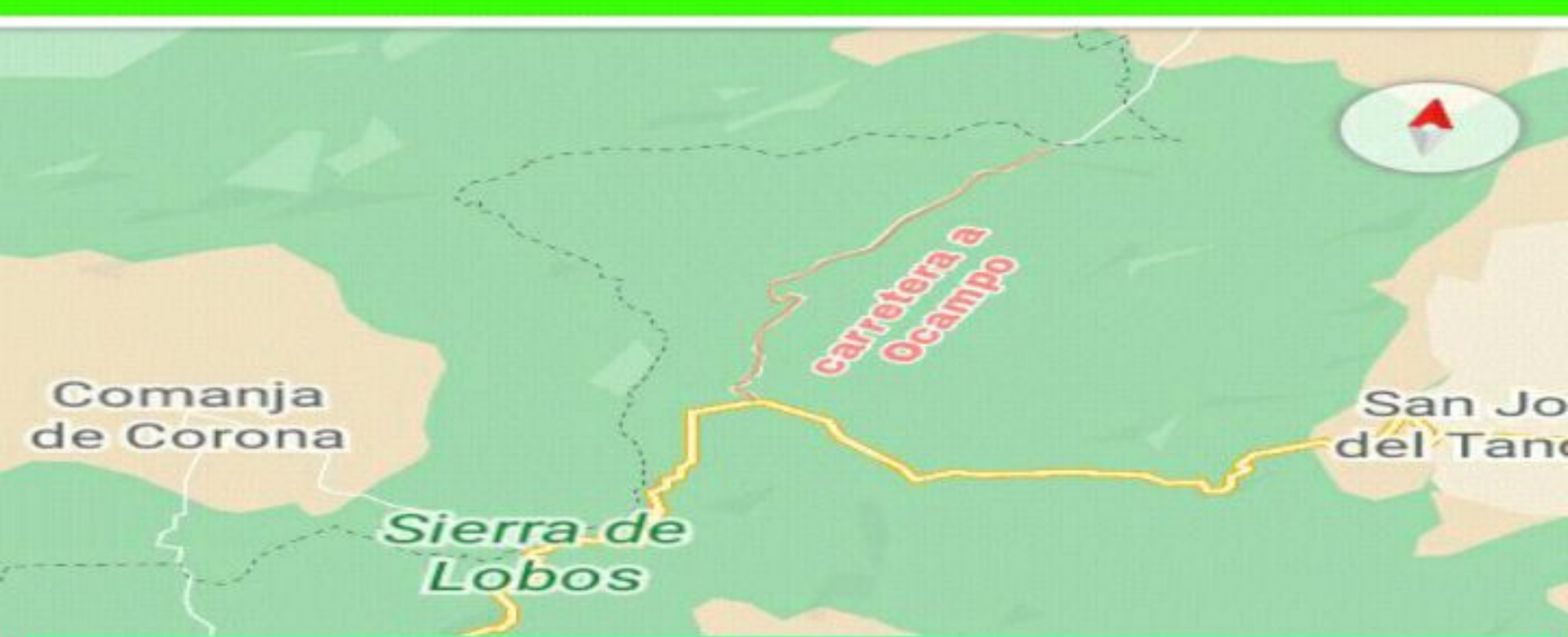
Se debe hacer alto total en el acotamiento observando que no vengan vehículos por los dos extremos de la carretera para cruzar hacia el entronque.



5



Una vez transitando por la carretera a Ocampo va a empezar un descenso, así que también debe haber precaución y de ser necesario, frenar con motor.



Despacio

6

bajada a la derecha




Llegando a este punto bajar la velocidad porque a unos cuantos metros está la desviación al hotel.

Prenda direccional derecha y no se pase.

7

A Occampo

bajada



Dar vuelta a la izquierda pasando por debajo del puente.

8

Pasar por debajo del puente



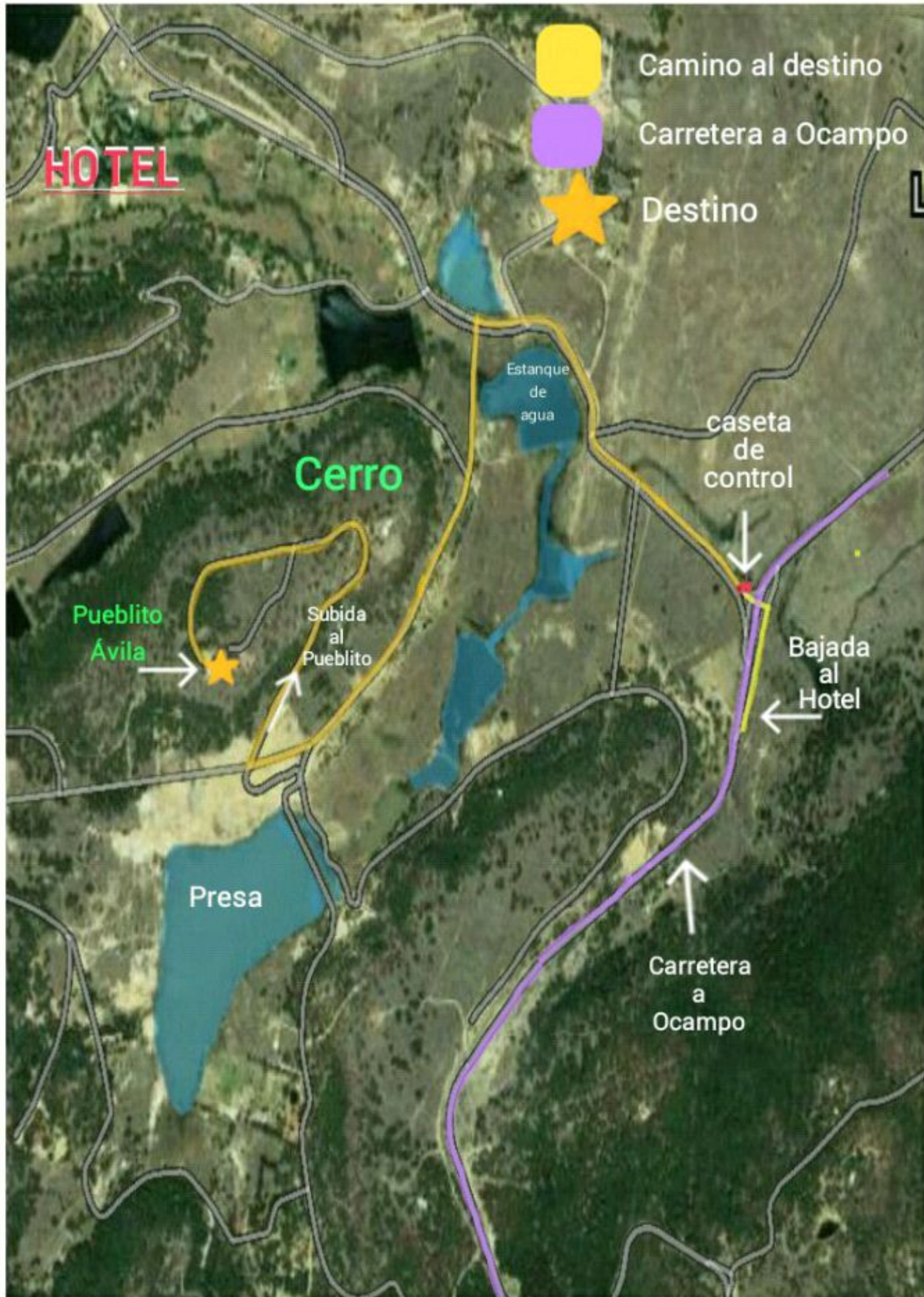
Puente



Caseta de control



Partiendo de este punto en adelante deberá guiarse por las imágenes de mapas que están en las siguientes páginas. Ubicando la caseta de control y siguiendo la línea amarilla.



HOTEL



Camino al destino



Carretera a Ocampo



Destino

Cerro

Pueblito Ávila

Subida al Pueblito

Estanque de agua

caseta de control

Bajada al Hotel

Presa

Carretera a Ocampo



Destino



Carretera a Ocampo



Camino al destino



Hotel Vergel
de La Sierra

Cerro

Pueblito
Ávila

Subida

Caseta
de
control



Google





¡Feliz estancia!